





















































































# LISTADO COMPLETO DE COTOS DE PESCA DE EXTREMADURA






































































































En el siguiente listado, se ordenan alfabéticamente por municipio los cotos de pesca localizados en la comunidad de Extremadura. De cada uno, puede consultar el plan del coto (Plan Técnico de Gestión) así como el conjunto de masas de aguas que lo conforman, pudiendo pinchar en el enlace para verlo en un mapa.





















































(Si desea buscar más directamente por **municipio**, **palabra clave** o por **coto**, le sugerimos que use la combinación de teclas **Ctrl+F** para buscar en el PDF)


















































MUNICIPIO	Coto	PLAN DEL COTO	Masa de agua	Localización en MAPA	PERMISO Modelo50 (Telemático)	Puestos para ASOCIADOS	Resto de pescadores	
<b>A</b>	<b>Abertura</b>	 <a href="#">PLAN DEL COTO</a>	Alamillo	 <a href="#">VER EN MAPA</a>	-	7	3	
			Cancho Caballero	 <a href="#">VER EN MAPA</a>	-	7	3	
			El Sapillo	 <a href="#">VER EN MAPA</a>	-	9	3	
			La Cogujada	 <a href="#">VER EN MAPA</a>	-	7	3	
			La Herreria	 <a href="#">VER EN MAPA</a>	-	22	8	
			La Lagunilla	 <a href="#">VER EN MAPA</a>	-	7	3	
			Ladrillar	 <a href="#">VER EN MAPA</a>	-	2	1	
			Las Cancheras	 <a href="#">VER EN MAPA</a>	-	37	13	
			Los Tejares	 <a href="#">VER EN MAPA</a>	-	37	13	
			Matabueyes	 <a href="#">VER EN MAPA</a>	-	11	4	
	<b>Acebo</b>	LA CERVIGONA	 <a href="#">PLAN DEL COTO</a>	Pº de La Cervigona	 <a href="#">VER EN MAPA</a>	-	30	10
	<b>Acehuche</b>	ACEHUCHE	 <a href="#">PLAN DEL COTO</a>	Laguna El Mayo	 <a href="#">VER EN MAPA</a>	-		
				Laguna Engoronada	 <a href="#">VER EN MAPA</a>	-	7	2
				Laguna Nueva	 <a href="#">VER EN MAPA</a>	-	11	4
		CHARCO DE PARAÍSO	 <a href="#">PLAN DEL COTO</a>	E. de Abto o Charco de El Paraiso.	 <a href="#">VER EN MAPA</a>	<i>Sí</i>	-	-
	<b>Aceituna</b>	VALDELACANAL	 <a href="#">PLAN DEL COTO</a>	Chabarcon	 <a href="#">VER EN MAPA</a>	-	3	1
				El Manzano	 <a href="#">VER EN MAPA</a>	-	3	1
				Fuente la Muchacha	 <a href="#">VER EN MAPA</a>	-	9	3
				Laguna Nueva	 <a href="#">VER EN MAPA</a>	-	5	3
Las Corzas				 <a href="#">VER EN MAPA</a>	-	9	3	
Los Hondos				 <a href="#">VER EN MAPA</a>	-	1	1	
Los Rosales				 <a href="#">VER EN MAPA</a>	-	4	2	
Marugero y Valdelacarrera				 <a href="#">VER EN MAPA</a>	-	3	1	
Pantano de la dehesa				 <a href="#">VER EN MAPA</a>	-	15	9	
Piedra Escarcha				 <a href="#">VER EN MAPA</a>	-			
Pilatillas				 <a href="#">VER EN MAPA</a>	-	5	1	
Pozo Cubito				 <a href="#">VER EN MAPA</a>	-	9	3	
San Pedro				 <a href="#">VER EN MAPA</a>	-	4	2	
<b>Ahigal</b>	AHIGAL	 <a href="#">PLAN DEL COTO</a>	Pº de Ahigal o Las Cumbres	 <a href="#">VER EN MAPA</a>	<i>Sí</i>	0	0	
	EL JIGUERAL	 <a href="#">PLAN DEL COTO</a>	Laguna del Rodeo	 <a href="#">VER EN MAPA</a>	-	6	2	



















































MUNICIPIO	Coto	PLAN DEL COTO	Masa de agua	Localización en MAPA	PERMISO Modelo50 (Telemático)	Puestos para ASOCIADOS	Resto de pescadores
			Laguna del Valle	 <a href="#">VER EN MAPA</a>	-	15	5
			Laguna Portezuela	 <a href="#">VER EN MAPA</a>	-	6	2
<b>Albalá</b>	ALBALÁ	 <a href="#">PLAN DEL COTO</a>	El Encinar	 <a href="#">VER EN MAPA</a>	-	6	2
			El Toril	 <a href="#">VER EN MAPA</a>	-	6	2
			La Albuera	 <a href="#">VER EN MAPA</a>	-	14	4
			La Carretona	 <a href="#">VER EN MAPA</a>	-	27	9
			La Carretona de Abajo	 <a href="#">VER EN MAPA</a>	-	6	2
<b>Alburquerque</b>	CARRIÓN	 <a href="#">PLAN DEL COTO*</a>	*Los tramos de pesca de este coto están detallados en su Plan				
<b>Alcántara</b>	JARTÍN	 <a href="#">PLAN DEL COTO</a>	E. Jartín o E.de Alcantara I	 <a href="#">VER EN MAPA</a>	-	0	0
	LA RECOVERA	 <a href="#">PLAN DEL COTO</a>	Charca de Fuente Judía	 <a href="#">VER EN MAPA</a>	-	0	0
			Charca de la Cerca Larga en la Fraila	 <a href="#">VER EN MAPA</a>	-	7	3
			Charca de la Dehesa de la Fraila	 <a href="#">VER EN MAPA</a>	-	6	2
			Charca de la Ermita de la Fraila	 <a href="#">VER EN MAPA</a>	-	8	2
			Charca del Aguijon de la Fraila	 <a href="#">VER EN MAPA</a>	-	5	2
			Charca del Cabezo	 <a href="#">VER EN MAPA</a>	-	6	2
			Charca del Camping	 <a href="#">VER EN MAPA</a>	-	0	0
			Charca del Convento Viejo en la Fraila	 <a href="#">VER EN MAPA</a>	-	7	3
			Charca Grande de la Recovera	 <a href="#">VER EN MAPA</a>	-	9	3
			Charca Mediana de la Recovera	 <a href="#">VER EN MAPA</a>	-	8	2
			Charca Pequeña de la Recovera	 <a href="#">VER EN MAPA</a>	-	4	1
<b>Alcollarín</b>	EL RETAMAR	 <a href="#">PLAN DEL COTO</a>	Cola Embalse de Alcollarín	 <a href="#">VER EN MAPA</a>	-	30	10
			El Tejar	 <a href="#">VER EN MAPA</a>	-	9	3
			La Era	 <a href="#">VER EN MAPA</a>	-	6	2
<b>Alcuéscar</b>	ALCUÉSCAR	 <a href="#">PLAN DEL COTO</a>	Charca del Cura	 <a href="#">VER EN MAPA</a>	-	75	25
			Charca La Albuera	 <a href="#">VER EN MAPA</a>	-		
			Embalse de Alcuéscar	 <a href="#">VER EN MAPA</a>	-	150	50
<b>Aldea del Cano</b>	ALDEA DEL CANO	 <a href="#">PLAN DEL COTO</a>	Embalse de Nogales	 <a href="#">VER EN MAPA</a>	<i>Sí</i>	-	-
	VÍA DE LA PLATA	 <a href="#">PLAN DEL COTO</a>	Laguna Horno Tejero	 <a href="#">VER EN MAPA</a>	-	11	4
<b>Aldea del Obispo</b>	CAMPAZO	 <a href="#">PLAN DEL COTO</a>	El Campazo	 <a href="#">VER EN MAPA</a>	-	20	20
	LA ALDEA DEL OBISPO	 <a href="#">PLAN DEL COTO</a>	Cª Casillas o El Careril	 <a href="#">VER EN MAPA</a>	-	15	5
			Chabarcona	 <a href="#">VER EN MAPA</a>	-	12	4
			Umbria del Torruco	 <a href="#">VER EN MAPA</a>	-	7	3
<b>Aldeacentenera</b>	DEHESA ALDEACENTENERA	 <a href="#">PLAN DEL COTO</a>	Charca Camino de Trujillo o Lagunilla	 <a href="#">VER EN MAPA</a>	-	9	3
			El Cementerio o de La Ermita	 <a href="#">VER EN MAPA</a>	-	19	6
			El Manantial	 <a href="#">VER EN MAPA</a>	-	9	3
			El Tejar	 <a href="#">VER EN MAPA</a>	-	9	3














































MUNICIPIO	Coto	PLAN DEL COTO	Masa de agua	Localización en MAPA	PERMISO Modelo50 (Telemático)	Puestos para ASOCIADOS	Resto de pescadores		
<b>Aldeanueva de la Vera</b>	SIETE MANOS	 <a href="#">PLAN DEL COTO*</a>	*Los tramos de pesca de este coto están detallados en su Plan						
<b>Aldeanueva del Camino</b>	AMBROZ	 <a href="#">PLAN DEL COTO</a>	Embalse de Regulacion	 <a href="#">VER EN MAPA</a>	-	86	44		
	EL LOMO	 <a href="#">PLAN DEL COTO*</a>	*Los tramos de pesca de este coto están detallados en su Plan						
<b>Aldehuela de Jerte</b>	VIRGEN DE LA ENCINA	 <a href="#">PLAN DEL COTO</a>	Charca de Abajo de la Dehesa o de La Romeria	 <a href="#">VER EN MAPA</a>	-	15	5		
			Charca de Arriba de la Dehesa	 <a href="#">VER EN MAPA</a>	-	15	5		
<b>Aliseda</b>	ALISEDA	 <a href="#">PLAN DEL COTO</a>	E.de Aliseda	 <a href="#">VER EN MAPA</a>	-	50	25		
			Grana de Los Ángeles	 <a href="#">VER EN MAPA</a>	-				
<b>Almaraz</b>	CAMADILLA	 <a href="#">PLAN DEL COTO</a>	La Camadilla	 <a href="#">VER EN MAPA</a>	-	18	6		
<b>Almoharín</b>	LA ESPERANZA	 <a href="#">PLAN DEL COTO</a>	Cª del LLano	 <a href="#">VER EN MAPA</a>	-	30	10		
			El Tejar	 <a href="#">VER EN MAPA</a>	-	15	5		
	MOLINO DE LOS BELTRANES	 <a href="#">PLAN DEL COTO</a>	Cª de los Motores	 <a href="#">VER EN MAPA</a>	-	27	13		
<b>Arroyo de la Luz</b>	CHARCA GRANDE Y CHICA	 <a href="#">PLAN DEL COTO</a>	Barreros	 <a href="#">VER EN MAPA</a>	-				
			Bujio	 <a href="#">VER EN MAPA</a>	-				
			Charca Chica	 <a href="#">VER EN MAPA</a>	-	30	10		
			Charca de Abajo Almeidas	 <a href="#">VER EN MAPA</a>	-				
			Charca de Arriba Almeidas	 <a href="#">VER EN MAPA</a>	-				
			Charca de la Dua	 <a href="#">VER EN MAPA</a>	-				
			Charca Grande	 <a href="#">VER EN MAPA</a>	-	30	10		
			El Corral	 <a href="#">VER EN MAPA</a>	-				
			Las Matanzas	 <a href="#">VER EN MAPA</a>	-				
			Majadas de Dentro	 <a href="#">VER EN MAPA</a>	-				
			Valgallego	 <a href="#">VER EN MAPA</a>	-				
			Vaqueros	 <a href="#">VER EN MAPA</a>	-				
			PANTANO MOLANO	 <a href="#">PLAN DEL COTO</a>	Pantano de Molano	 <a href="#">VER EN MAPA</a>	<i>Sí</i>	0	0
					Quebrada	 <a href="#">VER EN MAPA</a>	-	0	0
Rachona	 <a href="#">VER EN MAPA</a>	-			0	0			
Santiaguito	 <a href="#">VER EN MAPA</a>	-			0	0			
<b>Arroyomolinos</b>	LA VERA	 <a href="#">PLAN DEL COTO</a>	Paseo de La Vera	 <a href="#">VER EN MAPA</a>	-	50	50		
	LAS PILAS	 <a href="#">PLAN DEL COTO</a>	Charca de las Curanderas	 <a href="#">VER EN MAPA</a>	-	30	10		
<b>Azuaga</b>	SOTILLO	 <a href="#">PLAN DEL COTO</a>	Embalse del Sotillo	 <a href="#">VER EN MAPA</a>	<i>Sí</i>	0	0		
<b>B</b> <b>Baños De Montemayor</b>	ARMIÑÁN	 <a href="#">PLAN DEL COTO</a>	Pantano de Armiñán	 <a href="#">VER EN MAPA</a>	-	45	15		
	PRESA DE BAÑOS	 <a href="#">PLAN DEL COTO</a>	Embalse de Baños	 <a href="#">VER EN MAPA</a>	<i>Sí</i>	0	0		
<b>Belvís De Monroy</b>	EL APARTADERO	 <a href="#">PLAN DEL COTO</a>	Charca del Apartadero	 <a href="#">VER EN MAPA</a>	-	40	13		
	LOS POZUELOS	 <a href="#">PLAN DEL COTO</a>	Cª del Valle	 <a href="#">VER EN MAPA</a>	-	4	1		
El Talegon			 <a href="#">VER EN MAPA</a>	-	4	1			














































MUNICIPIO	Coto	PLAN DEL COTO	Masa de agua	Localización en MAPA	PERMISO Modelo50 (Telemático)	Puestos para ASOCIADOS	Resto de pescadores			
			La Casa	 <a href="#">VER EN MAPA</a>	-	4	1			
			La Cosa	 <a href="#">VER EN MAPA</a>	-	4	2			
			Los Pozuelos	 <a href="#">VER EN MAPA</a>	-	12	4			
	<b>Brozas</b>	EL BROCENSE	 <a href="#">PLAN DEL COTO</a>	Pº de Abastecimiento Brozas	 <a href="#">VER EN MAPA</a>	-	35	10		
<b>Burguillos Del Cerro</b>	CHARCO EL TORO	 <a href="#">PLAN DEL COTO</a>	Embalse de Burguillos	 <a href="#">VER EN MAPA</a>	<i>Sí</i>	0	0			
<b>C</b>	<b>Cabeza del Buey</b>	ENTRE CERCAS		 <a href="#">PLAN DEL COTO</a>	Entre Cercas	 <a href="#">VER EN MAPA</a>	-	22	8	
	<b>Cabezuela del Valle</b>	INJERTANA		 <a href="#">PLAN DEL COTO*</a>	<i>*Los tramos de pesca de este coto están detallados en su Plan</i>					
		PEÑAS ALBAS		 <a href="#">PLAN DEL COTO*</a>	<i>*Los tramos de pesca de este coto están detallados en su Plan</i>					
	<b>Cáceres</b>	VALDESALOR			 <a href="#">PLAN DEL COTO</a>	Charca La Zafra	 <a href="#">VER EN MAPA</a>	-		
						Embalse Valdesalor	 <a href="#">VER EN MAPA</a>	<i>Sí</i>	0	0
		GUADILOBA		 <a href="#">PLAN DEL COTO</a>	Embalse de Guadiloba	 <a href="#">VER EN MAPA</a>	<i>Sí</i>	0	0	
	<b>Cachorrilla</b>	SAN SEBASTIÁN			 <a href="#">PLAN DEL COTO</a>	Charca de la Ermita o del Cristo	 <a href="#">VER EN MAPA</a>	-	15	5
						Charca de las Heredadas	 <a href="#">VER EN MAPA</a>	-	6	2
						Charca del Ejido o Tiro al Plato	 <a href="#">VER EN MAPA</a>	-	3	1
						Charca Llanos de Ramiro	 <a href="#">VER EN MAPA</a>	-	12	4
						Charca Pozos de Ramiro	 <a href="#">VER EN MAPA</a>	-	9	3
	<b>Calzadilla</b>	REBOLLAR			 <a href="#">PLAN DEL COTO</a>	El Pantanillo	 <a href="#">VER EN MAPA</a>	-	33	17
		SANTA CATALINA			 <a href="#">PLAN DEL COTO</a>	Gaspara	 <a href="#">VER EN MAPA</a>	-	12	4
						Laguna Nueva	 <a href="#">VER EN MAPA</a>	-	3	1
						Majadales	 <a href="#">VER EN MAPA</a>	-	9	3
						Mártires	 <a href="#">VER EN MAPA</a>	-	3	1
						Monterubio	 <a href="#">VER EN MAPA</a>	-	3	1
						Olivares	 <a href="#">VER EN MAPA</a>	-	11	4
						San Blas	 <a href="#">VER EN MAPA</a>	-	9	3
						Valdelahoya	 <a href="#">VER EN MAPA</a>	-	6	2
Zarzuela						 <a href="#">VER EN MAPA</a>	-	6	2	
<b>Caminomorisco</b>	EL CHAPARRAL			 <a href="#">PLAN DEL COTO</a>	Embalse de las Tapias	 <a href="#">VER EN MAPA</a>	-	30	10	
<b>Campanario</b>	EL PAREDÓN			 <a href="#">PLAN DEL COTO</a>	Pantano el Paredon	 <a href="#">VER EN MAPA</a>	<i>Sí</i>	0	0	
<b>Cañamero</b>	CANCHO DEL FRESNO			 <a href="#">PLAN DEL COTO</a>	Charca de la Gravera Antigua	 <a href="#">VER EN MAPA</a>	-			
					E. Cancho del Fresno	 <a href="#">VER EN MAPA</a>	<i>Sí</i>	0	0	
	LAS ESTACIONES				 <a href="#">PLAN DEL COTO</a>	Charca Nueva	 <a href="#">VER EN MAPA</a>	-	22	7
						Charca Vieja	 <a href="#">VER EN MAPA</a>	-	23	8
<b>Cañaveral</b>	CAÑAVERAL			 <a href="#">PLAN DEL COTO</a>	Embalse Pizarroso	 <a href="#">VER EN MAPA</a>	-	25	25	
	LAS MINAS			 <a href="#">PLAN DEL COTO</a>	Charca de las Minas	 <a href="#">VER EN MAPA</a>	-	7	2	
					Charca del Niño	 <a href="#">VER EN MAPA</a>	-			




















































MUNICIPIO	Coto	PLAN DEL COTO	Masa de agua	Localización en MAPA	PERMISO Modelo50 (Telemático)	Puestos para ASOCIADOS	Resto de pescadores
			Pantano de las Minas	 <a href="#">VER EN MAPA</a>	-	15	5
<b>Carcaboso</b>	LA CERÁMICA	 <a href="#">PLAN DEL COTO</a>	Ceramica de abajo	 <a href="#">VER EN MAPA</a>	-	4	2
			Ceramica de arriba	 <a href="#">VER EN MAPA</a>	-	16	8
	PUENTE DE GUINEA	 <a href="#">PLAN DEL COTO</a>	Del Cebadero	 <a href="#">VER EN MAPA</a>	-		
			Del Polideportivo o Celadilla	 <a href="#">VER EN MAPA</a>	-	12	3
<b>Carrascalejo</b>	RECUERDA	 <a href="#">PLAN DEL COTO</a>	Recuerda	 <a href="#">VER EN MAPA</a>	<i>Sí</i>	0	0
<b>Casar de Cáceres</b>	EL RAMO	 <a href="#">PLAN DEL COTO</a>	Laguna del Casar	 <a href="#">VER EN MAPA</a>	-	75	25
	CASAR DE CACERES	 <a href="#">PLAN DEL COTO</a>	Pº Nuevo de Abto o E. de El Cordel.	 <a href="#">VER EN MAPA</a>	<i>Sí</i>	0	0
	MONTE DEL CASAR	 <a href="#">PLAN DEL COTO</a>	Pº Viejo o Charca de Cojuge	 <a href="#">VER EN MAPA</a>	<i>Sí</i>	0	0
<b>Casas de Don Antonio</b>	CASAS DE DON ANTONIO	 <a href="#">PLAN DEL COTO</a>	Embalse de Ayueta	 <a href="#">VER EN MAPA</a>	<i>Sí</i>	0	0
<b>Casas de Don Gomez</b>	LA CHARCA	 <a href="#">PLAN DEL COTO</a>	La Charca	 <a href="#">VER EN MAPA</a>	-	18	6
<b>Casas de Miravete</b>	GIRALDO	 <a href="#">PLAN DEL COTO</a>	Pº Giraldo o de Zamarro	 <a href="#">VER EN MAPA</a>	-	20	7
<b>Casatejada</b>	ARROYO DE PORQUERIZOS	 <a href="#">PLAN DEL COTO</a>	Charco Salado	 <a href="#">VER EN MAPA</a>	<i>Sí</i>	0	0
			Charcon del Camino Real	 <a href="#">VER EN MAPA</a>	-	30	10
			Pº de los Magines	 <a href="#">VER EN MAPA</a>	-	5	5
			Pantano de la Barona	 <a href="#">VER EN MAPA</a>	-	5	5
			Pantano de los Calle	 <a href="#">VER EN MAPA</a>	-	10	10
			Pantano de Puente Mocho	 <a href="#">VER EN MAPA</a>	-	5	5
	LAS ANGUSTIAS	 <a href="#">PLAN DEL COTO</a>	Angustias	 <a href="#">VER EN MAPA</a>	-	10	4
			Boyeril	 <a href="#">VER EN MAPA</a>	-		
			Charca El Fuentarro	 <a href="#">VER EN MAPA</a>	-	22	8
			Laguna Nueva	 <a href="#">VER EN MAPA</a>	-	5	2
			San Gregorio	 <a href="#">VER EN MAPA</a>	-	7	3
<b>Casillas de Coria</b>	SAN RAMÓN	 <a href="#">PLAN DEL COTO</a>	Charca Dehesa Boyal	 <a href="#">VER EN MAPA</a>	-	24	8
<b>Ceclavín</b>	CECLAVÍN	 <a href="#">PLAN DEL COTO</a>	Embalse Abastecimiento	 <a href="#">VER EN MAPA</a>	-	75	25
			La Lapita	 <a href="#">VER EN MAPA</a>	-	15	5
			Laguna de la Virgen	 <a href="#">VER EN MAPA</a>	-		
			Laguna Nueva	 <a href="#">VER EN MAPA</a>	-	20	6
			Limera	 <a href="#">VER EN MAPA</a>	-	20	6
			Los Socialistas	 <a href="#">VER EN MAPA</a>	-	26	9
			Valle de Abajo	 <a href="#">VER EN MAPA</a>	-	26	9
			Valle Redondo (Charcones)	 <a href="#">VER EN MAPA</a>	-	15	5
<b>Cheles</b>	TALANQUERA	 <a href="#">PLAN DEL COTO</a>	Charca Talanquera	 <a href="#">VER EN MAPA</a>	-	35	15
<b>Cilleros</b>	CILLEROS	 <a href="#">PLAN DEL COTO</a>	Pº del Bombaron o de Atalaya	 <a href="#">VER EN MAPA</a>	-	0	0
<b>Conquista de la Sierra</b>	CONQUISTADORES	 <a href="#">PLAN DEL COTO</a>	Cañada Grande y estanque	 <a href="#">VER EN MAPA</a>	-	10	4
			Cerralba	 <a href="#">VER EN MAPA</a>	-	7	2
















































	MUNICIPIO	Coto	PLAN DEL COTO	Masa de agua	Localización en MAPA	PERMISO Modelo50 (Telemático)	Puestos para ASOCIADOS	Resto de pescadores	
				Cerro del Guijo y estanque	 <a href="#">VER EN MAPA</a>	-	6	2	
				Ciruelillos y estanque	 <a href="#">VER EN MAPA</a>	-	8	3	
				La Laguna	 <a href="#">VER EN MAPA</a>	-	12	4	
				Los Bonales	 <a href="#">VER EN MAPA</a>	-	9	3	
	<b>Cordobilla De Lácara</b>	BOQUERÓN	 <a href="#">PLAN DEL COTO</a>	Embalse del Boqueron	 <a href="#">VER EN MAPA</a>	<i>Sí</i>	0	0	
		HORNO TEJERO	 <a href="#">PLAN DEL COTO</a>	Embalse Horno Tejero	 <a href="#">VER EN MAPA</a>	<i>Sí</i>	0	0	
	<b>Coría</b>	TABACALERA	 <a href="#">PLAN DEL COTO</a>	Tabacalera	 <a href="#">VER EN MAPA</a>	-	25	15	
		VIRGEN DEL ARGEME	 <a href="#">PLAN DEL COTO</a>	Charca de los Mínguez	 <a href="#">VER EN MAPA</a>	-	18	6	
				Charcas arroyo Gallineras	 <a href="#">VER EN MAPA</a>	-	30	10	
	<b>Cuacos de Yuste</b>	CUACOS	 <a href="#">PLAN DEL COTO*</a>	<i>*Los tramos de pesca de este coto están detallados en su Plan</i>					
	SOLOMANDO	 <a href="#">PLAN DEL COTO</a>	Solomando Chica	 <a href="#">VER EN MAPA</a>	-	3	1		
			Solomando Grande	 <a href="#">VER EN MAPA</a>	-	9	3		
			Valfrio	 <a href="#">VER EN MAPA</a>	-	12	4		
<b>D</b>	<b>Deleitosa</b>	LA HUESA	 <a href="#">PLAN DEL COTO</a>	Charca de la Dehesa junto a carretera de Torrecillas de la Tiesa	 <a href="#">VER EN MAPA</a>	-	7	2	
				La Huesa	 <a href="#">VER EN MAPA</a>	-	15	5	
	<b>Don Benito</b>	GUADANILLA	 <a href="#">PLAN DEL COTO</a>	Consiver 1	 <a href="#">VER EN MAPA</a>	-	15	10	
				Consiver 2	 <a href="#">VER EN MAPA</a>	-	15	10	
			Doña Blanca	 <a href="#">VER EN MAPA</a>	-	13	7		
			Remondo	 <a href="#">VER EN MAPA</a>	-	20	10		
<b>E</b>	<b>El Torno</b>	TIO PICOTE	 <a href="#">PLAN DEL COTO</a>	Cª de la Dehesa Municipal	 <a href="#">VER EN MAPA</a>	-	7	3	
	<b>Escurial</b>	LOS ARENALES	 <a href="#">PLAN DEL COTO</a>	Chinarral	 <a href="#">VER EN MAPA</a>	-	11	4	
				El Bohonal	 <a href="#">VER EN MAPA</a>	-	4	1	
				El Retamar	 <a href="#">VER EN MAPA</a>	-	11	4	
				Laguna Nueva	 <a href="#">VER EN MAPA</a>	-	7	3	
				Los Arenales	 <a href="#">VER EN MAPA</a>	-	15	5	
				Los Tejares	 <a href="#">VER EN MAPA</a>	-	21	6	
	<b>Esparragalejo</b>	CHARCA LOS GALGOS	 <a href="#">PLAN DEL COTO</a>	Charca Los Galgos	 <a href="#">VER EN MAPA</a>	-	60	40	
	LA CHARCA GRANDE	 <a href="#">PLAN DEL COTO</a>	Charca Grande	 <a href="#">VER EN MAPA</a>	<i>Sí</i>	0	0		
<b>F</b>	<b>Feria</b>	ALBUERA DE FERIA	 <a href="#">PLAN DEL COTO</a>	Pantano Albuera de Feria	 <a href="#">VER EN MAPA</a>	-	85	55	
<b>G</b>	<b>Garbayuela</b>	DEHESA TORRIVIEJO	 <a href="#">PLAN DEL COTO</a>	Dehesa de Torriviejo	 <a href="#">VER EN MAPA</a>	-	20	10	
	<b>Garciaz</b>	EL ROBLE	 <a href="#">PLAN DEL COTO</a>	Pª de Abastecimiento	 <a href="#">VER EN MAPA</a>	-	38	12	
		LA TENCA DE GARCIAZ	 <a href="#">PLAN DEL COTO</a>	Cª de la Regierta	 <a href="#">VER EN MAPA</a>	-	10	2	
				Cª del Boqueron	 <a href="#">VER EN MAPA</a>	-			
				Cª del Caño	 <a href="#">VER EN MAPA</a>	-	10	2	
			Cª del Collado Marruca	 <a href="#">VER EN MAPA</a>	-				




















































MUNICIPIO	Coto	PLAN DEL COTO	Masa de agua	Localización en MAPA	PERMISO Modelo50 (Telemático)	Puestos para ASOCIADOS	Resto de pescadores
			Cª del Tejar	 <a href="#">VER EN MAPA</a>	-	22	8
			Cª Tejar II	 <a href="#">VER EN MAPA</a>	-	3	3
			La Herrumbrosa	 <a href="#">VER EN MAPA</a>	-	7	3
<b>Garganta la Olla</b>	GARGANTA MAYOR	 <a href="#">PLAN DEL COTO*</a>	<i>*Los tramos de pesca de este coto están detallados en su Plan</i>				
	LAS MAJADILLAS	 <a href="#">PLAN DEL COTO</a>	Embalse Las Majadillas	 <a href="#">VER EN MAPA</a>	-	40	14
<b>Gargüera</b>	LOS VERGAS	 <a href="#">PLAN DEL COTO</a>	Pantano Los Vergas o de Gargüera	 <a href="#">VER EN MAPA</a>	-	0	0
	TEJEDA O PANTANO DE LAS NAVAS	 <a href="#">PLAN DEL COTO</a>	Charca La Nava	 <a href="#">VER EN MAPA</a>	-	75	25
<b>Garrovillas</b>	GARROVILLAS	 <a href="#">PLAN DEL COTO</a>	Charca La Albufera	 <a href="#">VER EN MAPA</a>	-	25	8
			Pantano de Abastecimiento	 <a href="#">VER EN MAPA</a>	-	50	17
<b>Gata</b>	SAN BLAS	 <a href="#">PLAN DEL COTO*</a>	<i>*Los tramos de pesca de este coto están detallados en su Plan</i>				
	RIVERA DE GATA	 <a href="#">PLAN DEL COTO*</a>	<i>*Los tramos de pesca de este coto están detallados en su Plan</i>				
<b>Guadalupe</b>	EL MATO	 <a href="#">PLAN DEL COTO</a>	Pantano de El Mato	 <a href="#">VER EN MAPA</a>	-	18	6
<b>Guareña</b>	SAN ROQUE	 <a href="#">PLAN DEL COTO</a>	Pantano San Roque	 <a href="#">VER EN MAPA</a>	-	45	15
<b>Guijo de Galisteo</b>	CRUZ DE LA LAGUNA	 <a href="#">PLAN DEL COTO</a>	Charca de la Vega	 <a href="#">VER EN MAPA</a>	-		
			Cruz de la Laguna	 <a href="#">VER EN MAPA</a>	-	15	5
			La Zarza	 <a href="#">VER EN MAPA</a>	-	10	4
			Navas de la Laguna	 <a href="#">VER EN MAPA</a>	-	7	3
			Salgadero	 <a href="#">VER EN MAPA</a>	-	10	4
	SAN FRANCISCO JAVIER	 <a href="#">PLAN DEL COTO</a>	Charca del Ejido	 <a href="#">VER EN MAPA</a>	-	24	8
<b>Guijo de Granadilla</b>	EL CRISTU BENDITU	 <a href="#">PLAN DEL COTO</a>	Charca de Valdepiedra o La Loba	 <a href="#">VER EN MAPA</a>	-	13	7
			Charca Los Pocitos	 <a href="#">VER EN MAPA</a>	-	18	5
			Laguna Chapatal	 <a href="#">VER EN MAPA</a>	-	14	5
			Laguna del Chorlito	 <a href="#">VER EN MAPA</a>	-	12	6
			Laguna Hojaranzo	 <a href="#">VER EN MAPA</a>	-	9	4
			Laguna Santa María	 <a href="#">VER EN MAPA</a>	-	11	4
	EL GUIJO	 <a href="#">PLAN DEL COTO</a>	Embalse El Guijo	 <a href="#">VER EN MAPA</a>	<i>SÍ</i>	0	0
<b>Guijo de Santa Bárbara</b>	EL CALAJOMERO	 <a href="#">PLAN DEL COTO*</a>	<i>*Los tramos de pesca de este coto están detallados en su Plan</i>				
<b>H</b>	<b>Hernán Pérez</b>	 <a href="#">PLAN DEL COTO</a>	La Lanchera	 <a href="#">VER EN MAPA</a>	-	30	10
	<b>Herrera de Alcántara</b>	 <a href="#">PLAN DEL COTO</a>	Embalse del Cabriosillo	 <a href="#">VER EN MAPA</a>	-	130	98
		 <a href="#">PLAN DEL COTO</a>	Charca Camino de Santiago	 <a href="#">VER EN MAPA</a>	-	18	7
	<b>Herreruela</b>	 <a href="#">PLAN DEL COTO</a>	Charca de Arriba	 <a href="#">VER EN MAPA</a>	-	16	5
			Charca del Pozo Nuevo	 <a href="#">VER EN MAPA</a>	-	11	4
	<b>Hervás</b>	 <a href="#">PLAN DEL COTO*</a>	<i>*Los tramos de pesca de este coto están detallados en su Plan</i>				
	<b>Hinojal</b>	 <a href="#">PLAN DEL COTO</a>	El Careril	 <a href="#">VER EN MAPA</a>	-	12	4
			El Tejar	 <a href="#">VER EN MAPA</a>	-	15	5















































MUNICIPIO	Coto	PLAN DEL COTO	Masa de agua	Localización en MAPA	PERMISO Modelo50 (Telemático)	Puestos para ASOCIADOS	Resto de pescadores	
			Horno Tejero	 <a href="#">VER EN MAPA</a>	-	30	10	
			Huerta o Dehesa Boyal	 <a href="#">VER EN MAPA</a>	-	22	8	
			La Grulla	 <a href="#">VER EN MAPA</a>	-	15	5	
			Plaza o Abajo	 <a href="#">VER EN MAPA</a>	-	15	5	
			Vaquera	 <a href="#">VER EN MAPA</a>	-			
<b>Holguera</b>	EL TEJAR	 <a href="#">PLAN DEL COTO</a>	El Tejar	 <a href="#">VER EN MAPA</a>	-	18	6	
<b>Huéлага</b>	GALAPAGOS	 <a href="#">PLAN DEL COTO</a>	Charca Galapagos	 <a href="#">VER EN MAPA</a>	-	25	7	
<b>I</b>	<b>Ibahernando</b>	 <a href="#">PLAN DEL COTO</a>	La Mezquita	 <a href="#">VER EN MAPA</a>	-	15	5	
			Los Barreros o La Ermita	 <a href="#">VER EN MAPA</a>	-	15	5	
			Pantano de Santa María	 <a href="#">VER EN MAPA</a>	-	60	20	
<b>J</b>	<b>Jaraicejo</b>	 <a href="#">PLAN DEL COTO</a>	Cantalgallo	 <a href="#">VER EN MAPA</a>	<i>Sí</i>	0	0	
			DEHESA DE JARAICEJO	 <a href="#">PLAN DEL COTO</a>	Abad	 <a href="#">VER EN MAPA</a>	-	
				Casilla	 <a href="#">VER EN MAPA</a>	-	6	2
				Egido I, o El Estanco	 <a href="#">VER EN MAPA</a>	-	7	3
				Egido II, o El Peral	 <a href="#">VER EN MAPA</a>	-	7	3
				Llanos de Zahurdones	 <a href="#">VER EN MAPA</a>	-		
				Rollar	 <a href="#">VER EN MAPA</a>	-	6	2
				Toril I, o de abajo	 <a href="#">VER EN MAPA</a>	-		
				Toril II, o de Arriba	 <a href="#">VER EN MAPA</a>	-		
				Viñas	 <a href="#">VER EN MAPA</a>	-		
				Zahurdones	 <a href="#">VER EN MAPA</a>	-	3	1
	<b>Jaraíz de la Vera</b>	JEROMA	 <a href="#">PLAN DEL COTO</a>	Charca de las Costeras	 <a href="#">VER EN MAPA</a>	-		
				Charca Invernaderos Pequeña	 <a href="#">VER EN MAPA</a>	-		
				Charca Nueva de los Invernaderos	 <a href="#">VER EN MAPA</a>	-	22	8
		PEDRO CHATE	 <a href="#">PLAN DEL COTO*</a>	<i>*Los tramos de pesca de este coto están detallados en su Plan</i>				
		PEDRO CHATE SIN MUERTE	 <a href="#">PLAN DEL COTO*</a>	<i>*Los tramos de pesca de este coto están detallados en su Plan</i>				
		LA DEHESA	 <a href="#">PLAN DEL COTO</a>	Charca de Cleto o Torta Breva	 <a href="#">VER EN MAPA</a>	-		
				Charca de Cria	 <a href="#">VER EN MAPA</a>	-	6	2
				Charca de San Benito	 <a href="#">VER EN MAPA</a>	-		
Puente del Grajo				 <a href="#">VER EN MAPA</a>	-	28	9	
LOS INVERNADEROS		 <a href="#">PLAN DEL COTO</a>	Los Invernaderos	 <a href="#">VER EN MAPA</a>	-	24	8	
<b>Jarandilla De La Vera</b>	EL VENERO	 <a href="#">PLAN DEL COTO</a>	Charca Venero del Monje	 <a href="#">VER EN MAPA</a>	-	15	5	
	JARANDA I	 <a href="#">PLAN DEL COTO*</a>	<i>*Los tramos de pesca de este coto están detallados en su Plan</i>					
	VALCALIENTE	 <a href="#">PLAN DEL COTO</a>	Charca Cerca-Perla	 <a href="#">VER EN MAPA</a>	-			
Charca de Valcaliente			 <a href="#">VER EN MAPA</a>	-	30	10		

















































MUNICIPIO	Coto	PLAN DEL COTO	Masa de agua	Localización en MAPA	PERMISO Modelo50 (Telemático)	Puestos para ASOCIADOS	Resto de pescadores		
<b>Jerez de los Caballeros</b>	ALBUERA DE JEREZ	 <a href="#">PLAN DEL COTO</a>	Charca La Albuera	 <a href="#">VER EN MAPA</a>	-	50	20		
			Diseminados La Bazana	 <a href="#">VER EN MAPA</a>	-				
			El Entalle	 <a href="#">VER EN MAPA</a>	-				
			Romeria	 <a href="#">VER EN MAPA</a>	-				
			Vallado crianza conejos	 <a href="#">VER EN MAPA</a>	-				
	VALUENGO	 <a href="#">PLAN DEL COTO</a>	Embalse de Valuengo	 <a href="#">VER EN MAPA</a>	Sí	0	0		
<b>Jerte</b>	LOS PAPÚOS	 <a href="#">PLAN DEL COTO*</a>	*Los tramos de pesca de este coto están detallados en su Plan						
	LOS PILONES	 <a href="#">PLAN DEL COTO*</a>	*Los tramos de pesca de este coto están detallados en su Plan						
	RÍO JERTE	 <a href="#">PLAN DEL COTO*</a>	*Los tramos de pesca de este coto están detallados en su Plan						
<b>L</b>	<b>La Albuera</b>	 <a href="#">PLAN DEL COTO</a>	Los Badenes	 <a href="#">VER EN MAPA</a>	-	10	10		
			EL CHAPARRAL	 <a href="#">PLAN DEL COTO</a>	El Chaparral	 <a href="#">VER EN MAPA</a>	-	20	10
					Los Limonetes	 <a href="#">VER EN MAPA</a>	-	20	10
	<b>La Coronada</b>	NUESTRA SEÑORA DE LA PIEDAD	 <a href="#">PLAN DEL COTO</a>	La Laguna	 <a href="#">VER EN MAPA</a>	-	13	7	
				SANTA MARÍA	 <a href="#">PLAN DEL COTO</a>	Tramo La Coronada	 <a href="#">VER EN MAPA</a>	-	
	<b>La Cumbre</b>	LA CUMBRE	 <a href="#">PLAN DEL COTO</a>	Charca de la Dehesa	 <a href="#">VER EN MAPA</a>	-	8	2	
				Charca El Estanque	 <a href="#">VER EN MAPA</a>	-	14	6	
				Pantano de La Cumbre	 <a href="#">VER EN MAPA</a>	-	68	22	
	<b>La Roca de la Sierra</b>	EL ALISO	 <a href="#">PLAN DEL COTO</a>	Cañada del Fresno	 <a href="#">VER EN MAPA</a>	-	28	14	
				Chaca Nueva	 <a href="#">VER EN MAPA</a>	-	18	9	
				Embalse del arroyo de la Matona o de los Chopos	 <a href="#">VER EN MAPA</a>	-			
				La Abujerilla	 <a href="#">VER EN MAPA</a>	-	15	7	
		LAS HERMANAS	 <a href="#">PLAN DEL COTO</a>	Alcantarilla Honda	 <a href="#">VER EN MAPA</a>	-	35	11	
				Boca del Infierno	 <a href="#">VER EN MAPA</a>	-			
				Charca La Porquera	 <a href="#">VER EN MAPA</a>	-	30	10	
				La Agujerilla	 <a href="#">VER EN MAPA</a>	-	24	12	
				Las Cabras	 <a href="#">VER EN MAPA</a>	-	26	9	
				Los Fresnos	 <a href="#">VER EN MAPA</a>	-	23	7	
Manantio La Piedra				 <a href="#">VER EN MAPA</a>	-				
<b>Logrosán</b>				VIRGEN DEL CONSUELO	 <a href="#">PLAN DEL COTO</a>	El Establo	 <a href="#">VER EN MAPA</a>	-	7
	El Estanque	 <a href="#">VER EN MAPA</a>	-			19	6		
	La Parrala	 <a href="#">VER EN MAPA</a>	-			11	4		
	La Sierra	 <a href="#">VER EN MAPA</a>	-			7	3		
<b>Losar de la Vera</b>	AGRIALES	 <a href="#">PLAN DEL COTO*</a>	*Los tramos de pesca de este coto están detallados en su Plan						
	VEGA REDONDA	 <a href="#">PLAN DEL COTO*</a>	*Los tramos de pesca de este coto están detallados en su Plan						
<b>M</b>	<b>Madrigal de la Vera</b>	HORNITO	 <a href="#">PLAN DEL COTO*</a>	*Los tramos de pesca de este coto están detallados en su Plan					







MUNICIPIO	Coto	PLAN DEL COTO	Masa de agua	Localización en MAPA	PERMISO Modelo50 (Telemático)	Puestos para ASOCIADOS	Resto de pescadores
	LA HOZ	 <a href="#">PLAN DEL COTO*</a>	*Los tramos de pesca de este coto están detallados en su Plan				
<b>Madrigalejo</b>	EL CONCEJIL	 <a href="#">PLAN DEL COTO</a>	El Concejil de la carretera	 <a href="#">VER EN MAPA</a>	-	30	20
	LA CARRIZOSA	 <a href="#">PLAN DEL COTO</a>	La Carrizosa	 <a href="#">VER EN MAPA</a>	-	67	33
	MOLINO DE ARRIBA	 <a href="#">PLAN DEL COTO</a>	Cª del Concejil del Campo de Tiro	 <a href="#">VER EN MAPA</a>	-	22	8
Charca del aerodromo			 <a href="#">VER EN MAPA</a>	-	45	15	
<b>Madroñera</b>	EL NOVENO	 <a href="#">PLAN DEL COTO</a>	E. de riego El Noveno	 <a href="#">VER EN MAPA</a>	-	42	28
	MADROÑERA	 <a href="#">PLAN DEL COTO</a>	Cerro de la Loba	 <a href="#">VER EN MAPA</a>	-		
			Charca La Rinconada	 <a href="#">VER EN MAPA</a>	-		
			E.de Madroñera o El Alijón	 <a href="#">VER EN MAPA</a>	-	127	43
El Toril o la Alameda	 <a href="#">VER EN MAPA</a>	-					
<b>Majadas</b>	LA DEHESA DE MAJADAS	 <a href="#">PLAN DEL COTO</a>	Laguana de Valeriano	 <a href="#">VER EN MAPA</a>	-	15	5
			Laguna Argujosa	 <a href="#">VER EN MAPA</a>	-	14	4
			Laguna de la Dehesa	 <a href="#">VER EN MAPA</a>	-	19	6
			Laguna de Saturnino	 <a href="#">VER EN MAPA</a>	-	21	7
			Laguna La Raya	 <a href="#">VER EN MAPA</a>	-	15	5
			Pantano El Ejido	 <a href="#">VER EN MAPA</a>	-	20	10
	LAS GALLINERAS	 <a href="#">PLAN DEL COTO</a>	Laguna Los Majadales	 <a href="#">VER EN MAPA</a>	-	8	4
			Las Gallineras	 <a href="#">VER EN MAPA</a>	-	44	22
			Las Navas	 <a href="#">VER EN MAPA</a>	-	33	17
			Pantano Las Corruscas	 <a href="#">VER EN MAPA</a>	-	19	6
			Pantano Los Huertos	 <a href="#">VER EN MAPA</a>	-	19	6
	<b>Malpartida de Cáceres</b>	LA ESCUELA DEL MOLINILLO	 <a href="#">PLAN DEL COTO</a>	Charca del Molinillo	 <a href="#">VER EN MAPA</a>	-	5
<b>Malpartida de Plasencia</b>	EL HOYO	 <a href="#">PLAN DEL COTO</a>	E. Pílonos o Dehesa de Arriba	 <a href="#">VER EN MAPA</a>	-	22	7
	MALPARTIDA DE PLASENCIA	 <a href="#">PLAN DEL COTO</a>	Horco del Espino	 <a href="#">VER EN MAPA</a>	Sí	0	0
			La Covachilla o El Robledo	 <a href="#">VER EN MAPA</a>	-	0	0
<b>Mata de Alcántara</b>	LA MATA	 <a href="#">PLAN DEL COTO</a>	Embalse de Mata de Alcántara	 <a href="#">VER EN MAPA</a>	-	60	20
<b>Medellín</b>	CHARCO FRÍO	 <a href="#">PLAN DEL COTO*</a>	*Los tramos de pesca de este coto están detallados en su Plan				
<b>Membrío</b>	MEMBRÍO	 <a href="#">PLAN DEL COTO</a>	Pº de El Arroyo de Valencia o de El Cementerio	 <a href="#">VER EN MAPA</a>	Sí	0	0
<b>Mérida</b>	CORNALVO	 <a href="#">PLAN DEL COTO</a>	Embalse de Cornalvo	 <a href="#">VER EN MAPA</a>	Sí	0	0
	PROSERPINA	 <a href="#">PLAN DEL COTO</a>	Embalse de Proserpina	 <a href="#">VER EN MAPA</a>	Sí	0	0
<b>Miajadas</b>	DIEGO COLLADO	 <a href="#">PLAN DEL COTO</a>	Laguna Buyancosa o Balancosa	 <a href="#">VER EN MAPA</a>	-	0	0
			Laguna del Arenal	 <a href="#">VER EN MAPA</a>	-	12	4
			Laguna del Cuervo	 <a href="#">VER EN MAPA</a>	-	10	3
			Laguna Nueva	 <a href="#">VER EN MAPA</a>	-	75	28
<b>Millanes</b>	CAÑADILLAS	 <a href="#">PLAN DEL COTO</a>	Cañatrayesa	 <a href="#">VER EN MAPA</a>	-	15	7
			Valmojado	 <a href="#">VER EN MAPA</a>	-	33	17











































MUNICIPIO	Coto	PLAN DEL COTO	Masa de agua	Localización en MAPA	PERMISO Modelo50 (Telemático)	Puestos para ASOCIADOS	Resto de pescadores
Mirabel	SAN FRANCISCO DE ASÍS	 PLAN DEL COTO	El Corchito	 <a href="#">VER EN MAPA</a>	-	15	5
	DEHESA DE MIRABEL	 PLAN DEL COTO	Camino de Grimaldo	 <a href="#">VER EN MAPA</a>	-	8	2
			El Monte	 <a href="#">VER EN MAPA</a>	-	10	3
			El Tesorillo	 <a href="#">VER EN MAPA</a>	-	8	2
			El Trampal	 <a href="#">VER EN MAPA</a>	-	8	2
			Judio	 <a href="#">VER EN MAPA</a>	-	10	3
			La Calamocha	 <a href="#">VER EN MAPA</a>	-	10	3
			La Nava	 <a href="#">VER EN MAPA</a>	-	8	2
			Laguna El Palo	 <a href="#">VER EN MAPA</a>	-	-	-
			Mantequera	 <a href="#">VER EN MAPA</a>	-	10	3
			Nueva	 <a href="#">VER EN MAPA</a>	-	8	2
Remoral	 <a href="#">VER EN MAPA</a>	-	10	3			
	EL RISCO	 PLAN DEL COTO	El Risco	 <a href="#">VER EN MAPA</a>	Sí	0	0
Mirandilla	EL CANCHAL DE MIRANDILLA	 PLAN DEL COTO	Canchal de Mirandilla	 <a href="#">VER EN MAPA</a>	-	32	18
			Charcon Pico Dehesa 1	 <a href="#">VER EN MAPA</a>	-	6	4
			Charcon Pico Dehesa 2	 <a href="#">VER EN MAPA</a>	-	7	3
Moheda de Gata	LAGUNA GRANDE DE LOS PATOS	 PLAN DEL COTO	Laguna Grande de los Patos	 <a href="#">VER EN MAPA</a>	-	24	24
	LAGUNA PEQUEÑA DE LOS PATOS	 PLAN DEL COTO	Laguna Pequeña de los Patos	 <a href="#">VER EN MAPA</a>	-	12	4
Mohedas de Granadilla	MIGUEL GONZÁLEZ	 PLAN DEL COTO	Charca Las Navas	 <a href="#">VER EN MAPA</a>	-	-	-
			Charca Valliengo	 <a href="#">VER EN MAPA</a>	-	18	6
			Laguna Fuente del Sapo	 <a href="#">VER EN MAPA</a>	-	-	-
			Laguna La Muela o los Nevazos	 <a href="#">VER EN MAPA</a>	-	-	-
			Laguna Mata Judio	 <a href="#">VER EN MAPA</a>	-	-	-
			Laguna Pinajarro	 <a href="#">VER EN MAPA</a>	-	-	-
			Laguna Valdealar o la Santa	 <a href="#">VER EN MAPA</a>	-	-	-
Monroy	EL CABRIL	 PLAN DEL COTO	Arcediano I	 <a href="#">VER EN MAPA</a>	-	38	12
			Arcediano II	 <a href="#">VER EN MAPA</a>	-	15	5
			Charca de la Dehesa Boyal	 <a href="#">VER EN MAPA</a>	-	18	6
			Charca Nueva o de la Dehesa (Corchito)	 <a href="#">VER EN MAPA</a>	-	15	5
			El Pantanillo del Campo (Aguazaderas)	 <a href="#">VER EN MAPA</a>	-	26	9
			Los Corrales (camino de Santa Ana)	 <a href="#">VER EN MAPA</a>	-	11	4
				PANTANO DE SANTA ANA	 PLAN DEL COTO	Pantano de Santa Ana	 <a href="#">VER EN MAPA</a>
Montehermoso	LA BARCA	 PLAN DEL COTO*	*Los tramos de pesca de este coto están detallados en su Plan				
	LOS MOLINOS	 PLAN DEL COTO	Charca Nueva o Grande "Valdecaballo"	 <a href="#">VER EN MAPA</a>	-	37	13
			E. de Montehermoso o Los Molinos	 <a href="#">VER EN MAPA</a>	-	67	33
	LOS NEGRITOS	 PLAN DEL COTO	El Tremedal	 <a href="#">VER EN MAPA</a>	-	-	-


	MUNICIPIO	Coto	PLAN DEL COTO	Masa de agua	Localización en MAPA	PERMISO Modelo50 (Telemático)	Puestos para ASOCIADOS	Resto de pescadores	
				Jerrao	 <a href="#">VER EN MAPA</a>	-	23	7	
				La Cerca, Chica o Curita	 <a href="#">VER EN MAPA</a>	-			
				Polideportivo	 <a href="#">VER EN MAPA</a>	-	15	5	
	<b>Montijo</b>	LOS CANCHALES	 <a href="#">PLAN DEL COTO</a>	Los Canchales	 <a href="#">VER EN MAPA</a>	<i>Sí</i>	0	0	
		LOS CRISPINES	 <a href="#">PLAN DEL COTO</a>	Embalse de Jose Moreno o Presa de Morantes	 <a href="#">VER EN MAPA</a>	<i>Sí</i>	0	0	
	<b>Moraleja</b>	CHARCONES MANUEL CORE - EL CHORRERON	 <a href="#">PLAN DEL COTO</a>	Charca del Caserio	 <a href="#">VER EN MAPA</a>	-	20	10	
				Los Charcones Manuel Cores	 <a href="#">VER EN MAPA</a>	-	30	15	
		LOS EUCALIPTOS	 <a href="#">PLAN DEL COTO</a>	Charca Cola de Milano o de Los Eucaliptos	 <a href="#">VER EN MAPA</a>	-	30	10	
		VIRGEN DE LA VEGA	 <a href="#">PLAN DEL COTO</a>	<i>*Los tramos de pesca de este coto están detallados en su Plan</i>					
	<b>N</b>	<b>Navalmoral de la Mata</b>	NAVACONCEJO	 <a href="#">PLAN DEL COTO*</a>	<i>*Los tramos de pesca de este coto están detallados en su Plan</i>				
ARAÑUELO			 <a href="#">PLAN DEL COTO</a>	Bañadera II o Bañadera del medio	 <a href="#">VER EN MAPA</a>	-	30	10	
		Subestación eléctrica		 <a href="#">VER EN MAPA</a>	-				
BAÑADERA I		 <a href="#">PLAN DEL COTO</a>	Bañadera I	 <a href="#">VER EN MAPA</a>	<i>Sí</i>	0	0		
			Las Barrancas Altas	 <a href="#">VER EN MAPA</a>	-	70	30		
ESCUELA DE PESCA MORALOS		 <a href="#">PLAN DEL COTO</a>	Buena Vista	 <a href="#">VER EN MAPA</a>	-	12	4		
LA AGUADA		 <a href="#">PLAN DEL COTO</a>	La Aguada	 <a href="#">VER EN MAPA</a>	-	33	17		
MAYEN		 <a href="#">PLAN DEL COTO</a>	Charca El Alcornocal	 <a href="#">VER EN MAPA</a>	-	24	8		
			Charca Mayen	 <a href="#">VER EN MAPA</a>	-	24	7		
			Charca Nueva del Camino de Peraleda	 <a href="#">VER EN MAPA</a>	-	24	8		
			Charca Turuñuelo	 <a href="#">VER EN MAPA</a>	-	15	5		
			Charca Vieja del Fondon	 <a href="#">VER EN MAPA</a>	-	12	4		
<b>Navalvillar de Ibor</b>		LOS BOHONALES	 <a href="#">PLAN DEL COTO</a>	El Cubero	 <a href="#">VER EN MAPA</a>	-	6	2	
				Las Berezosas	 <a href="#">VER EN MAPA</a>	-	12	4	
				Los Bohonales	 <a href="#">VER EN MAPA</a>	-	6	2	
				Toril Alto	 <a href="#">VER EN MAPA</a>	-	3	1	
	SALOBRIGA	 <a href="#">PLAN DEL COTO*</a>	<i>*Los tramos de pesca de este coto están detallados en su Plan</i>						
<b>Navalvillar de Pela</b>	EL ESTANQUE	 <a href="#">PLAN DEL COTO</a>	Charca Camino del rincón	 <a href="#">VER EN MAPA</a>	-	20	10		
<b>Navas del Madroño</b>	NAVAS	 <a href="#">PLAN DEL COTO</a>	Charca del Pueblo	 <a href="#">VER EN MAPA</a>	-	27	8		
			E. de Malosdientes o E. de La Navicera	 <a href="#">VER EN MAPA</a>	-	70	23		
<b>O</b>	<b>Oliva de la Frontera</b>	ZAOS	 <a href="#">PLAN DEL COTO</a>	Zaos	 <a href="#">VER EN MAPA</a>	<i>Sí</i>	0	0	
	<b>Oliva de Mérida</b>	SAN JUAN	 <a href="#">PLAN DEL COTO</a>	Embalse de la Garza	 <a href="#">VER EN MAPA</a>	<i>Sí</i>	0	0	
				Laguna El Carrascal	 <a href="#">VER EN MAPA</a>	-	7	7	
	<b>Oliva de Plasencia</b>	LAGUNA EL ESTANCO	 <a href="#">PLAN DEL COTO</a>	El Estanco	 <a href="#">VER EN MAPA</a>	-	23	7	
				Pº de Abto o de la Garganta de Oliva	 <a href="#">VER EN MAPA</a>	-	113	37	
<b>Olivenza</b>	PIEDRA AGUDA	 <a href="#">PLAN DEL COTO</a>	Embalse de Piedra Aguda	 <a href="#">VER EN MAPA</a>	<i>Sí</i>	0	0		


















































MUNICIPIO	Coto	PLAN DEL COTO	Masa de agua	Localización en MAPA	PERMISO	Puestos para ASOCIADOS	Resto de pescadores	
					Modelo50 (Telemático)			
<b>P</b>	<b>Pasarón de la Vera</b>	PONTONCILLO	 <a href="#">PLAN DEL COTO</a>	Charcón del Arroyo	 <a href="#">VER EN MAPA</a>	-	13	7
				Charcón de las Casas	 <a href="#">VER EN MAPA</a>	-	30	15
	<b>Peraleda de la Mata</b>	LA PASADA	 <a href="#">PLAN DEL COTO</a>	Charca del Corchuelo	 <a href="#">VER EN MAPA</a>	-	9	3
				Dehesa Nueva	 <a href="#">VER EN MAPA</a>	-	12	4
				Estanque de Arriba (viejo)	 <a href="#">VER EN MAPA</a>	-	6	2
				La Pasada	 <a href="#">VER EN MAPA</a>	-	15	5
				Las Borrachas	 <a href="#">VER EN MAPA</a>	-	19	6
				Las Coscojas de Abajo	 <a href="#">VER EN MAPA</a>	-	11	4
				Las Coscojas de Arriba	 <a href="#">VER EN MAPA</a>	-	7	3
	<b>Peraleda de San Román</b>	EL ROSAL	 <a href="#">PLAN DEL COTO</a>	Pº del Rosal o de los Huertos	 <a href="#">VER EN MAPA</a>	-	133	67
	<b>Pescueza</b>	SAN MARCOS	 <a href="#">PLAN DEL COTO</a>	Charca Municipal	 <a href="#">VER EN MAPA</a>	-	9	3
				E. de abastecimiento Arroyo Pilambres.	 <a href="#">VER EN MAPA</a>	-	45	15
	<b>Piedras Albas</b>	NTRA SRA. DE LA ROMANA	 <a href="#">PLAN DEL COTO</a>	Cª Dehesa Boyal	 <a href="#">VER EN MAPA</a>	-	7	3
				Cª Dehesa Boyal	 <a href="#">VER EN MAPA</a>	-	7	3
				Cª Dehesa Boyal	 <a href="#">VER EN MAPA</a>	-	7	3
				Cª Dehesa Boyal	 <a href="#">VER EN MAPA</a>	-	6	2
				Cª Dehesa Boyal	 <a href="#">VER EN MAPA</a>	-	6	2
				Cª Dehesa Boyal	 <a href="#">VER EN MAPA</a>	-	7	3
				Cª Dehesa Boyal	 <a href="#">VER EN MAPA</a>	-	6	2
				Cª Dehesa Boyal	 <a href="#">VER EN MAPA</a>	-	7	3
				Cª Dehesa Boyal	 <a href="#">VER EN MAPA</a>	-	7	3
	<b>Pinofranqueado</b>	HAYCEPO	 <a href="#">PLAN DEL COTO</a>	Embalse de Robledo	 <a href="#">VER EN MAPA</a>	-	12	4
		OVEJUELA	 <a href="#">PLAN DEL COTO</a>	E. de Los Angeles o de Ovejuela	 <a href="#">VER EN MAPA</a>	-	18	6
		LOS MANATÍOS	 <a href="#">PLAN DEL COTO*</a>	<i>*Los tramos de pesca de este coto están detallados en su Plan</i>				
	<b>Piornal</b>	LAS CAMELLAS	 <a href="#">PLAN DEL COTO</a>	Embalse de Las Camellas o de abastecimiento para Barrado	 <a href="#">VER EN MAPA</a>	-	15	5
		PEÑAS NEGRAS	 <a href="#">PLAN DEL COTO</a>	Embalse de Peñas Negras o de Piornal	 <a href="#">VER EN MAPA</a>	-	15	5
	<b>Plasencia</b>	PLASENCIA	 <a href="#">PLAN DEL COTO</a>	Embalse de Plasencia	 <a href="#">VER EN MAPA</a>	SÍ	0	0
	<b>Portaje</b>	SAN MIGUEL	 <a href="#">PLAN DEL COTO</a>	Charca de Marcos	 <a href="#">VER EN MAPA</a>	-	7	3
Laguna de Pedro Vaca				 <a href="#">VER EN MAPA</a>	-	4	2	
Laguna del Cementerio				 <a href="#">VER EN MAPA</a>	-	6	2	
Laguna del Pico del Golondrino				 <a href="#">VER EN MAPA</a>	-	10	4	
Laguna del Puerto				 <a href="#">VER EN MAPA</a>	-	6	2	
Laguna Nueva				 <a href="#">VER EN MAPA</a>	-	15	5	
Laguna Rota				 <a href="#">VER EN MAPA</a>	-	15	5	
Los Fernandez				 <a href="#">VER EN MAPA</a>	-	7	3	












































	MUNICIPIO	Coto	PLAN DEL COTO	Masa de agua	Localización en MAPA	PERMISO Modelo50 (Telemático)	Puestos para ASOCIADOS	Resto de pescadores	
	<b>Portezuelo</b>	EL CAÑO	 <a href="#">PLAN DEL COTO</a>	El Caño	 <a href="#">VER EN MAPA</a>	-			
				El Egido	 <a href="#">VER EN MAPA</a>	-	37	13	
	<b>Pozuelo de Zarzón</b>	LAGUNA DE ARRIBA	 <a href="#">PLAN DEL COTO</a>	Laguna de Arriba	 <a href="#">VER EN MAPA</a>	-	27	8	
	<b>Puebla de la Calzada</b>	LA CONCEPCIÓN	 <a href="#">PLAN DEL COTO</a>	La Concepcion	 <a href="#">VER EN MAPA</a>	-	34	17	
	<b>Pueblonuevo de Miramontes</b>	LOS PERALEOS	 <a href="#">PLAN DEL COTO</a>	Laguna Baja del Arroyo Don Gil	 <a href="#">VER EN MAPA</a>	Sí	0	0	
				Charca Chica del Cerro de la Mata	 <a href="#">VER EN MAPA</a>	-	12	4	
				Charca Grande del Cerro de la Mata	 <a href="#">VER EN MAPA</a>	-	30	10	
				Embalse de Pulido o de Quebrada de Tiendas	 <a href="#">VER EN MAPA</a>	-	30	10	
				Las Cabrerizas	 <a href="#">VER EN MAPA</a>	-			
	<b>R</b>	<b>Riolobos</b>	EGIDO Y SOBRANTE	 <a href="#">PLAN DEL COTO</a>	El Egido	 <a href="#">VER EN MAPA</a>	-	40	20
					Laguna Sobrante	 <a href="#">VER EN MAPA</a>	-	8	4
			TORRECILLA	 <a href="#">PLAN DEL COTO</a>	E.de Riolobos o del Boqueron	 <a href="#">VER EN MAPA</a>	Sí	0	0
<b>Robledillo de la Vera</b>		ROBLILLANO	 <a href="#">PLAN DEL COTO</a>	Charca de las Cañadas	 <a href="#">VER EN MAPA</a>	-	7	3	
				Charca el Praillón	 <a href="#">VER EN MAPA</a>	-	21	7	
				Charca Seca	 <a href="#">VER EN MAPA</a>	-	12	6	
<b>Robledillo de Trujillo</b>		SAN PEDRO	 <a href="#">PLAN DEL COTO</a>	La Cuadrilla	 <a href="#">VER EN MAPA</a>	-	7	3	
				Las Eras	 <a href="#">VER EN MAPA</a>	-	11	4	
<b>Rosalejo</b>		EL ACUEDUCTO	 <a href="#">PLAN DEL COTO</a>	El Acueducto	 <a href="#">VER EN MAPA</a>	-	10	7	
				Higuera	 <a href="#">VER EN MAPA</a>	-	30	10	
				La Calderuela	 <a href="#">VER EN MAPA</a>	-	10	6	
				Los Millanes	 <a href="#">VER EN MAPA</a>	-	10	7	
	Zahurdones			 <a href="#">VER EN MAPA</a>	-	22	8		
<b>Ruanes</b>	VALDEPENOSO	 <a href="#">PLAN DEL COTO</a>	Charca Camino Botija	 <a href="#">VER EN MAPA</a>	-				
			Charca de la Ermita	 <a href="#">VER EN MAPA</a>	-	6	2		
			Charca del Cementerio	 <a href="#">VER EN MAPA</a>	-	6	2		
			Charca El Embarcadero	 <a href="#">VER EN MAPA</a>	-				
			Charca El Tejar	 <a href="#">VER EN MAPA</a>	-	6	2		
			Charca Las Galindas	 <a href="#">VER EN MAPA</a>	-				
<b>S</b>	<b>Salorino</b>	CHARCA GRANDE O RIVERA DE MULA	 <a href="#">PLAN DEL COTO</a>	Charca de Abajo	 <a href="#">VER EN MAPA</a>	-	22	7	
				Charca del Medio	 <a href="#">VER EN MAPA</a>	-	23	8	
				Charca Grande	 <a href="#">VER EN MAPA</a>	-	135	45	
		LA JABALINA	 <a href="#">PLAN DEL COTO</a>	La Jabalina	 <a href="#">VER EN MAPA</a>	-	45	15	
	<b>Salvatierra de Santiago</b>	LOS CANCHUELOS	 <a href="#">PLAN DEL COTO</a>	Charca Egido Pozo Nuevo	 <a href="#">VER EN MAPA</a>	-	9	3	
				Charca El Prado	 <a href="#">VER EN MAPA</a>	-	6	2	
Charca La Mangada				 <a href="#">VER EN MAPA</a>	-	6	2		












MUNICIPIO	Coto	PLAN DEL COTO	Masa de agua	Localización en MAPA	PERMISO Modelo50 (Telemático)	Puestos para ASOCIADOS	Resto de pescadores
			Charca Laguna Nueva	 <a href="#">VER EN MAPA</a>	-	6	2
			Charca Corral Boyero	 <a href="#">VER EN MAPA</a>	-	6	2
			Laguna Rota	 <a href="#">VER EN MAPA</a>	-	15	5
<b>San Vicente De Alcántara</b>	CHARCA DE ABAJO DE SAN VICENTE	 <a href="#">PLAN DEL COTO</a>	Charca municipal de abajo	 <a href="#">VER EN MAPA</a>	-	15	10
	CHARCA DE ARRIBA DE SAN VICENTE	 <a href="#">PLAN DEL COTO</a>	Charca municipal de arriba	 <a href="#">VER EN MAPA</a>	-	10	5
<b>Santa Amalia</b>	EL VOLUNTARIO	 <a href="#">PLAN DEL COTO</a>	El Mirador	 <a href="#">VER EN MAPA</a>	-	27	9
			Los Olivos	 <a href="#">VER EN MAPA</a>	-	15	5
	LAS ISLAS	 <a href="#">PLAN DEL COTO</a>	El Charcon o El Voluntario	 <a href="#">VER EN MAPA</a>	-	24	8
			Las Islas o Los Puentes	 <a href="#">VER EN MAPA</a>	-	24	12
<b>Santa Ana</b>	DEHESA DE SANTA ANA	 <a href="#">PLAN DEL COTO</a>	Charca Calleja Angosta o Vieja de la Dehesa Boyal	 <a href="#">VER EN MAPA</a>	-	10	3
			Charca de las Carpas o Majadal de la Dehesa Boyal	 <a href="#">VER EN MAPA</a>	-	7	2
			Charca de los Molinos o Nueva de la Dehesa Boyal	 <a href="#">VER EN MAPA</a>	-	10	3
			Charca del Pilon	 <a href="#">VER EN MAPA</a>	-	15	5
			Charca El Egido	 <a href="#">VER EN MAPA</a>	-	7	2
<b>Santa Marta de Magasca</b>	SANTA MARTA	 <a href="#">PLAN DEL COTO</a>	Pº de Abto de Sta. Marta	 <a href="#">VER EN MAPA</a>	-	75	25
<b>Santiago del Campo</b>	EL CASTILLEJO	 <a href="#">PLAN DEL COTO</a>	Añojaderos	 <a href="#">VER EN MAPA</a>	-	7	2
			Carrasquito	 <a href="#">VER EN MAPA</a>	-	3	1
			Charca del Hombre	 <a href="#">VER EN MAPA</a>	-	4	1
			Charca Nueva	 <a href="#">VER EN MAPA</a>	-		
			De la Turruca	 <a href="#">VER EN MAPA</a>	-	6	2
			Del Cementerio	 <a href="#">VER EN MAPA</a>	-	4	2
			Hoyo Hondo	 <a href="#">VER EN MAPA</a>	-	9	3
			La Era	 <a href="#">VER EN MAPA</a>	-	4	1
			Las Acederas	 <a href="#">VER EN MAPA</a>	-	4	1
			Peña de la Cabra	 <a href="#">VER EN MAPA</a>	-		
			Prado Mojado	 <a href="#">VER EN MAPA</a>	-	7	2
<b>Santibáñez El Bajo</b>	PRAO DE LOS TOROS	 <a href="#">PLAN DEL COTO</a>	Laguna de los Hitos	 <a href="#">VER EN MAPA</a>	-	12	4
			Laguna del Encinar	 <a href="#">VER EN MAPA</a>	-	15	5
			Laguna Nueva	 <a href="#">VER EN MAPA</a>	-	24	8
			Pantaniillo	 <a href="#">VER EN MAPA</a>	-	51	17
<b>Serradilla</b>	CHARCA DEL AGUA	 <a href="#">PLAN DEL COTO</a>	Embalse de Trasierra	 <a href="#">VER EN MAPA</a>	-	150	150
	DEHESA DE SERRADILLA	 <a href="#">PLAN DEL COTO</a>	Charca del Arroyo de la Majada Nueva	 <a href="#">VER EN MAPA</a>	-	6	2
			Charca del Camino del Molino de los Santones	 <a href="#">VER EN MAPA</a>	-	6	2
			Charca del Chorrerón	 <a href="#">VER EN MAPA</a>	-	6	2
			Charca Laguna Negra	 <a href="#">VER EN MAPA</a>	-	6	2
			Charca Majada de La Dehesa	 <a href="#">VER EN MAPA</a>	-	12	4

MUNICIPIO	Coto	PLAN DEL COTO	Masa de agua	Localización en MAPA	PERMISO Modelo50 (Telemático)	Puestos para ASOCIADOS	Resto de pescadores	
T			Charca Nueva al sopie de la Serrana	 <a href="#">VER EN MAPA</a>	-			
			Estanco de Egido Patero	 <a href="#">VER EN MAPA</a>	-	15	5	
			Estanquillo de Santa Catalina	 <a href="#">VER EN MAPA</a>	-	6	2	
			Laguna de Majada Vasca	 <a href="#">VER EN MAPA</a>	-	9	3	
			Pº Cuarto de Las Encinas	 <a href="#">VER EN MAPA</a>	-	18	6	
			Solana de Mingazo	 <a href="#">VER EN MAPA</a>	-			
			Villarreal	 <a href="#">VER EN MAPA</a>	-			
	<b>Serrejón</b>	PANTANO DEL PICARO	 <a href="#">PLAN DEL COTO</a>	Cª Blanquilla	 <a href="#">VER EN MAPA</a>	-	25	13
				Cª Chaparro	 <a href="#">VER EN MAPA</a>	-	12	6
				Cª Las Peraledas	 <a href="#">VER EN MAPA</a>	-	11	5
				Cª Muro Roto	 <a href="#">VER EN MAPA</a>	-	15	7
				Cª Rollo Blanco	 <a href="#">VER EN MAPA</a>	-	24	11
				Camino de la Villa	 <a href="#">VER EN MAPA</a>	-	6	1
				Charca Encina Alta	 <a href="#">VER EN MAPA</a>	-	47	23
				Embalse El Picaro	 <a href="#">VER EN MAPA</a>	-	53	27
		SERREJÓN	 <a href="#">PLAN DEL COTO</a>	Cª Bordallo	 <a href="#">VER EN MAPA</a>	-		
				Cª Camino Majadales	 <a href="#">VER EN MAPA</a>	-	9	3
				Cª Los Conejos	 <a href="#">VER EN MAPA</a>	-	24	8
				La Herrumbre	 <a href="#">VER EN MAPA</a>	-	6	2
				Los Zahurdones	 <a href="#">VER EN MAPA</a>	-	11	4
		<b>Sierra de Fuentes</b>	<b>LAS LAGUNAS</b>	 <a href="#">PLAN DEL COTO</a>	El Navazo	 <a href="#">VER EN MAPA</a>	-	11
			La Isla	 <a href="#">VER EN MAPA</a>	-	50	16	
			Las Mellizas	 <a href="#">VER EN MAPA</a>	-	13	4	
			San Isidro	 <a href="#">VER EN MAPA</a>	-	38	12	
			Valle Viejo	 <a href="#">VER EN MAPA</a>	-	8	2	
	<b>Talaván</b>	<b>LA BREÑA</b>	 <a href="#">PLAN DEL COTO</a>	Cª de la Calamocha	 <a href="#">VER EN MAPA</a>	-	12	4
			Cª de la Casa de la Dehesa	 <a href="#">VER EN MAPA</a>	-	15	5	
			Cª de La Escombrera	 <a href="#">VER EN MAPA</a>	-	18	6	
			Cª de Peñascos	 <a href="#">VER EN MAPA</a>	-	12	4	
			Cª del Cruce	 <a href="#">VER EN MAPA</a>	-	18	6	
			Cª del Tomillar	 <a href="#">VER EN MAPA</a>	-	13	5	
		<b>TALAVÁN</b>	 <a href="#">PLAN DEL COTO</a>	Embalse de Talavan	 <a href="#">VER EN MAPA</a>	-	0	0
	<b>Talayuela</b>	<b>LAS MESILLAS</b>	 <a href="#">PLAN DEL COTO</a>	Charca Mesillas	 <a href="#">VER EN MAPA</a>	-	24	24
		<b>SAN MARTÍN</b>	 <a href="#">PLAN DEL COTO</a>	Cañón del Cura	 <a href="#">VER EN MAPA</a>	-	18	6
				Charca seiscientos	 <a href="#">VER EN MAPA</a>	-	14	4

MUNICIPIO	Coto	PLAN DEL COTO	Masa de agua	Localización en MAPA	PERMISO Modelo50 (Telemático)	Puestos para ASOCIADOS	Resto de pescadores
Tejeda de Tiétar	DEHESÓN DE TEJEDA	 <a href="#">PLAN DEL COTO</a>	Embalse de Navabuena o Charca Deheson	 <a href="#">VER EN MAPA</a>	-	60	30
	LOS ÍÑIGOS	 <a href="#">PLAN DEL COTO</a>	Charca del Maton de los Ñigos	 <a href="#">VER EN MAPA</a>	-	18	6
	VIRGEN DE LA TORRE	 <a href="#">PLAN DEL COTO</a>	Cª Caña Honda	 <a href="#">VER EN MAPA</a>	-	18	6
			El Rodeo	 <a href="#">VER EN MAPA</a>	-	15	5
			El Tejar	 <a href="#">VER EN MAPA</a>	-	10	4
			Huronero	 <a href="#">VER EN MAPA</a>	-	15	5
			Husillo	 <a href="#">VER EN MAPA</a>	-	7	3
			La Covacha	 <a href="#">VER EN MAPA</a>	-	9	3
			La Rabua 1	 <a href="#">VER EN MAPA</a>	-	8	2
			La Rabua 2	 <a href="#">VER EN MAPA</a>	-	8	2
			Nueva de Balbardo	 <a href="#">VER EN MAPA</a>	-	15	5
			Pantaniillo	 <a href="#">VER EN MAPA</a>	-	13	5
	Vieja de Balbardo	 <a href="#">VER EN MAPA</a>	-	18	6		
Torre de Santa María	ARROLINO	 <a href="#">PLAN DEL COTO</a>	Abercon	 <a href="#">VER EN MAPA</a>	-	9	3
			Cª Hoja del medio	 <a href="#">VER EN MAPA</a>	-	12	4
			Cabeza Caballo	 <a href="#">VER EN MAPA</a>	-		
			Calderero	 <a href="#">VER EN MAPA</a>	-	9	3
			Campo de entrenamiento	 <a href="#">VER EN MAPA</a>	-	9	3
			Charcon hoja del Medio	 <a href="#">VER EN MAPA</a>	-	8	2
			Dehesa de abajo	 <a href="#">VER EN MAPA</a>	-	9	3
			Miguelines	 <a href="#">VER EN MAPA</a>	-		
Torrecilla de la Tiesa	VALLESPEDROS	 <a href="#">PLAN DEL COTO</a>	Cª de la Cantera	 <a href="#">VER EN MAPA</a>	-	13	7
	VIRGEN DE LOS REMEDIOS	 <a href="#">PLAN DEL COTO</a>	Cañada de la Pila	 <a href="#">VER EN MAPA</a>	-	5	1
			Charca de Arriba de Vallespedros	 <a href="#">VER EN MAPA</a>	-	6	1
			Charca de la Ctra de Belen	 <a href="#">VER EN MAPA</a>	-	11	4
			Charca de la Vereda del Pocito	 <a href="#">VER EN MAPA</a>	-	1	1
			Charca del Cementerio	 <a href="#">VER EN MAPA</a>	-	5	1
			Charca Grande	 <a href="#">VER EN MAPA</a>	-	11	5
			El Fontarron	 <a href="#">VER EN MAPA</a>	-	1	1
			El Pilancon	 <a href="#">VER EN MAPA</a>	-	1	1
			Torrejón El Rubio	JARALLANA	 <a href="#">PLAN DEL COTO</a>	Jarallana	 <a href="#">VER EN MAPA</a>
TORREJÓN	 <a href="#">PLAN DEL COTO</a>	El Corchito		 <a href="#">VER EN MAPA</a>	-	50	50
Torrejoncillo	FRESNEDOSA	 <a href="#">PLAN DEL COTO</a>	E. de Portaje	 <a href="#">VER EN MAPA</a>	-	0	0
			Rivera Fresnedosa	 <a href="#">VER EN MAPA</a>	-		
	LOS ENCINARES	 <a href="#">PLAN DEL COTO</a>	Charca Camino de Portaje	 <a href="#">VER EN MAPA</a>	-	15	5
			Charca de Arriba	 <a href="#">VER EN MAPA</a>	-	9	3

MUNICIPIO	Coto	PLAN DEL COTO	Masa de agua	Localización en MAPA	PERMISO Modelo50 (Telemático)	Puestos para ASOCIADOS	Resto de pescadores	
V			Charca de Valle Muerto	 <a href="#">VER EN MAPA</a>	-	15	5	
			Laguna de Abajo o Manrover	 <a href="#">VER EN MAPA</a>	-	9	3	
			Laguna de la Tallisca	 <a href="#">VER EN MAPA</a>	-	12	4	
			Laguna de Tierra Vieja	 <a href="#">VER EN MAPA</a>	-	9	3	
	<b>Torremenga</b>	CAÑALOBOS	 <a href="#">PLAN DEL COTO</a>	Pantano de Cañalobos	 <a href="#">VER EN MAPA</a>	-	45	15
		LA HIEDRA	 <a href="#">PLAN DEL COTO</a>	Charca de la Hiedra	 <a href="#">VER EN MAPA</a>	-	8	3
				Charca de los Cotos I	 <a href="#">VER EN MAPA</a>	-	9	3
				Charca de los Cotos II	 <a href="#">VER EN MAPA</a>	-	6	2
				Charca del Lote	 <a href="#">VER EN MAPA</a>	-	7	2
				Charca la Cola	 <a href="#">VER EN MAPA</a>	-	9	3
				Charca la Suerte	 <a href="#">VER EN MAPA</a>	-		
				TORREMENGA	 <a href="#">PLAN DEL COTO</a>	Embalse Torremenga (Robledo o Cerrogordo o Fuentecillas)	 <a href="#">VER EN MAPA</a>	-
	<b>Torremocha</b>	CRISTO DEL HUMILLADERO	 <a href="#">PLAN DEL COTO</a>	El Monte	 <a href="#">VER EN MAPA</a>	-	30	10
				Pozuelo	 <a href="#">VER EN MAPA</a>	-	22	8
				Torrealba	 <a href="#">VER EN MAPA</a>	-	9	3
				EL GALLO	 <a href="#">PLAN DEL COTO</a>	Embalse del Gallo	 <a href="#">VER EN MAPA</a>	-
	JARRIPA	 <a href="#">PLAN DEL COTO</a>	Jarripa o Embalse de Las Tres Torres	 <a href="#">VER EN MAPA</a>	<i>Sí</i>	0	0	
<b>Torreorgaz</b>	EL TORREÓN	 <a href="#">PLAN DEL COTO</a>	Charca El Cura	 <a href="#">VER EN MAPA</a>	-	12	4	
	VIRGEN DE LA SOLEDAD	 <a href="#">PLAN DEL COTO</a>	El Prado	 <a href="#">VER EN MAPA</a>	-	6	2	
			El Rollo	 <a href="#">VER EN MAPA</a>	-	4	1	
			La Llana	 <a href="#">VER EN MAPA</a>	-			
			Los Hornos	 <a href="#">VER EN MAPA</a>	-	6	2	
<b>Torrequemada</b>	SAN ESTEBAN	 <a href="#">PLAN DEL COTO</a>	Charca Caseta de los Santos	 <a href="#">VER EN MAPA</a>	-	9	3	
			Charca de Abajo	 <a href="#">VER EN MAPA</a>	-	12	6	
			Charca del Prado	 <a href="#">VER EN MAPA</a>	-	18	6	
<b>Trujillo</b>	BUJÍO	 <a href="#">PLAN DEL COTO</a>	Charca Bujio	 <a href="#">VER EN MAPA</a>	-	3	3	
	BURDALLO	 <a href="#">PLAN DEL COTO</a>	Embalse de Burdallo	 <a href="#">VER EN MAPA</a>	<i>Sí</i>	0	0	
	EL ÁGUILA	 <a href="#">PLAN DEL COTO</a>	Contraembalse del Águila o del Tozo	 <a href="#">VER EN MAPA</a>	-			
			E.del Águila o del Tozo	 <a href="#">VER EN MAPA</a>	-	112	38	
	LA VICTORIA	 <a href="#">PLAN DEL COTO</a>	La Magdalena	 <a href="#">VER EN MAPA</a>	-	40	13	
			Napoles o del Estanque	 <a href="#">VER EN MAPA</a>	-	28	10	
			San Lazaro	 <a href="#">VER EN MAPA</a>	-	44	15	
			Torvisco	 <a href="#">VER EN MAPA</a>	-			
<b>Valdecaballeros</b>	PRESA DE CNV Y SASE	 <a href="#">PLAN DEL COTO</a>	Pantano Presa CNV	 <a href="#">VER EN MAPA</a>	<i>Sí</i>	0	0	
			Sase	 <a href="#">VER EN MAPA</a>	-	0	0	

MUNICIPIO	Coto	PLAN DEL COTO	Masa de agua	Localización en MAPA	PERMISO Modelo50 (Telemático)	Puestos para ASOCIADOS	Resto de pescadores
Valdefuentes	CHARCA CASILLAS	 <a href="#">PLAN DEL COTO</a>	Alberca del Cerro	 <a href="#">VER EN MAPA</a>	-	11	3
			Charca Casillas	 <a href="#">VER EN MAPA</a>	-	57	18
			Charca de la Hoya	 <a href="#">VER EN MAPA</a>	-	6	2
			Charca del Canto	 <a href="#">VER EN MAPA</a>	-	6	2
			Charca el Pocito	 <a href="#">VER EN MAPA</a>	-	9	3
			La Torrecilla	 <a href="#">VER EN MAPA</a>	-	6	2
			Las Mallas	 <a href="#">VER EN MAPA</a>	-	6	2
	VIRGEN DE BIENVENIDA	 <a href="#">PLAN DEL COTO</a>	E. de Abto El Prado	 <a href="#">VER EN MAPA</a>	-	0	0
Valdelacasa de Tajo	BURGUILLA	 <a href="#">PLAN DEL COTO</a>	Pantano de Pizarroso	 <a href="#">VER EN MAPA</a>	Sí	0	0
Valdeobispo	MUDALPELO	 <a href="#">PLAN DEL COTO</a>	Charca de Mudalpele	 <a href="#">VER EN MAPA</a>	-	6	2
Valdivia	LA TOMA	 <a href="#">PLAN DEL COTO</a>	Brazo Toma de Casa San Antonio	 <a href="#">VER EN MAPA</a>	-	60	40
			El Esparragal	 <a href="#">VER EN MAPA</a>	-	18	12
Valencia de Alcántara	ALPOTREL	 <a href="#">PLAN DEL COTO</a>	Embalse de Alpotrel	 <a href="#">VER EN MAPA</a>	Sí	0	0
Valencia del Mombuey	CORRAL NEGRO	 <a href="#">PLAN DEL COTO</a>	Corral Negro	 <a href="#">VER EN MAPA</a>	-	18	6
	EL HORNO	 <a href="#">PLAN DEL COTO</a>	Charca Berenguer	 <a href="#">VER EN MAPA</a>	-	20	20
			El Gavilán	 <a href="#">VER EN MAPA</a>	-	7	3
Valle de Santa Ana	PRESA DE LOS VALLES	 <a href="#">PLAN DEL COTO</a>	Presa de Los Valles	 <a href="#">VER EN MAPA</a>	-	36	12
Valverde de Mérida	EMBALSE DE VALVERDE	 <a href="#">PLAN DEL COTO</a>	Embalse de Valverde de Mérida	 <a href="#">VER EN MAPA</a>	-	25	15
Vegaviana	LA VÍBORA	 <a href="#">PLAN DEL COTO</a>	Charca de "La Víbora"	 <a href="#">VER EN MAPA</a>	-	20	10
	SAN ISIDRO	 <a href="#">PLAN DEL COTO</a>	La Tinaja	 <a href="#">VER EN MAPA</a>	-	23	7
Villa del Campo	VIRGEN DE GRACIA	 <a href="#">PLAN DEL COTO</a>	Alcornoque	 <a href="#">VER EN MAPA</a>	-	6	2
			Basurero	 <a href="#">VER EN MAPA</a>	-	6	2
			Charca de Abajo	 <a href="#">VER EN MAPA</a>	-	18	6
			Lagullon	 <a href="#">VER EN MAPA</a>	-	-	-
			Mojones	 <a href="#">VER EN MAPA</a>	-	18	6
			Sapo	 <a href="#">VER EN MAPA</a>	-	18	6
Villamesías	SANTO DOMINGO	 <a href="#">PLAN DEL COTO</a>	Cantarrana	 <a href="#">VER EN MAPA</a>	-	18	7
			Charca Dehesa de San Pedro	 <a href="#">VER EN MAPA</a>	-	8	2
			Los Tejares	 <a href="#">VER EN MAPA</a>	-	12	3
Villanueva de la Serena	SANTIAGUITO	 <a href="#">PLAN DEL COTO</a>	R. Zújar	 <a href="#">VER EN MAPA</a>	-	-	-
Villanueva de la Vera	MINCHONES	 <a href="#">PLAN DEL COTO*</a>	*Los tramos de pesca de este coto están detallados en su Plan				
Villanueva del Fresno	CUNCOS	 <a href="#">PLAN DEL COTO</a>	Embalse de Cuncos	 <a href="#">VER EN MAPA</a>	-	0	0
Villar de Plasencia	LOS MÁRTIRES	 <a href="#">PLAN DEL COTO</a>	Martires	 <a href="#">VER EN MAPA</a>	-	7	3
			SAN BARTOLOMÉ	 <a href="#">PLAN DEL COTO</a>	Cordel o Laguna del Campo	 <a href="#">VER EN MAPA</a>	-
	Navarredonda	 <a href="#">VER EN MAPA</a>	-		4	2	
	Pº de Abastecimiento	 <a href="#">VER EN MAPA</a>	-		19	6	

	MUNICIPIO	Coto	PLAN DEL COTO	Masa de agua	Localización en MAPA	PERMISO Modelo50 (Telemático)	Puestos para ASOCIADOS	Resto de pescadores
	Villasbuenas de Gata	BUEN HOMBRE	 PLAN DEL COTO	Buenhombre	 <a href="#">VER EN MAPA</a>	-	22	8
		LAS CAÑADAS	 PLAN DEL COTO	Tramo I: Embalse	 <a href="#">VER EN MAPA</a>	SÍ	0	0
Z	Zafra	ALBUERA DE CASTELLAR	 PLAN DEL COTO	La Albuera de Castellar	 <a href="#">VER EN MAPA</a>	SÍ	120	80
	Zahinos	LA DEHESILLA	 PLAN DEL COTO	Laguna La Dehesilla	 <a href="#">VER EN MAPA</a>	-	30	10
	Zalamea de la Serena	SAN CRISTÓBAL	 PLAN DEL COTO	Charca de Zalamea	 <a href="#">VER EN MAPA</a>	SÍ	0	0
	Zarza de Granadilla	LA CHAMORRA	 PLAN DEL COTO	Charca de El Echalon	 <a href="#">VER EN MAPA</a>	-	8	2
			 PLAN DEL COTO	Charca de Los Mellis	 <a href="#">VER EN MAPA</a>	-	50	20
			 PLAN DEL COTO	La Chamorra	 <a href="#">VER EN MAPA</a>	-	30	10
			 PLAN DEL COTO	Plaza de Toros	 <a href="#">VER EN MAPA</a>	-	7	3
		LOS ARRABALES	 PLAN DEL COTO	La Cerca	 <a href="#">VER EN MAPA</a>	-	15	5
			 PLAN DEL COTO	Lago de Los Arrabales	 <a href="#">VER EN MAPA</a>	-	20	10
			 PLAN DEL COTO	Los Arrabales de Arriba	 <a href="#">VER EN MAPA</a>	-	15	5
	Zarza de Montánchez	EL CANCHALAZO	 PLAN DEL COTO	El Canchalazo, Tamuja o Navarredonda	 <a href="#">VER EN MAPA</a>	-	187	63
	Zarza La Mayor	BENAVENTE	 PLAN DEL COTO	Embalse de Benavente	 <a href="#">VER EN MAPA</a>	SÍ	0	0
		ZARZA	 PLAN DEL COTO	Charca del Cementerio	 <a href="#">VER EN MAPA</a>	-	20	6
			 PLAN DEL COTO	Laguna del Ejido	 <a href="#">VER EN MAPA</a>	-	25	8
			 PLAN DEL COTO	Laguna del Moro	 <a href="#">VER EN MAPA</a>	-		
			 PLAN DEL COTO	Laguna Nueva	 <a href="#">VER EN MAPA</a>	-	50	16
	Zorita	LA PEÑA	 PLAN DEL COTO	Charca Barrocolorado	 <a href="#">VER EN MAPA</a>	-	12	3
			 PLAN DEL COTO	Dehesa Tejar	 <a href="#">VER EN MAPA</a>	-	12	3
		SIERRA BRAVA	 PLAN DEL COTO	Sierra Brava	 <a href="#">VER EN MAPA</a>	SÍ	0	0
		ZORITA	 PLAN DEL COTO	Cementerio	 <a href="#">VER EN MAPA</a>	-	13	7
 PLAN DEL COTO			Colorina	 <a href="#">VER EN MAPA</a>	-			
 PLAN DEL COTO			Dehesa de Arriba	 <a href="#">VER EN MAPA</a>	-	7	3	
 PLAN DEL COTO			Dehesa Nueva	 <a href="#">VER EN MAPA</a>	-	40	10	
 PLAN DEL COTO			Embalse Corral Alto	 <a href="#">VER EN MAPA</a>	-	50	20	
 PLAN DEL COTO			Fuente del Campo	 <a href="#">VER EN MAPA</a>	-	11	5	